

# 川東ウォーキングMAP

かわひがし さんさく

## 川東を散策してみよう。

ウォーキングコースの紹介

### 遠阪川散策コース

「佐治のお花見スポットを知りたい!」「ゆったりとお花見がしたい」そんなお花見入門生からお花見達人まで楽しめる遠阪川の桜並木。冬が訪れると雪の華咲く桜並木が楽しめますよ。秋になると八幡神社の翁三番叟、沢野の御神輿…四季折々の暮らしの風景を楽しんでみて下さい。



### 羅漢散策コース

「遠く風景を見渡したいけど、岩屋山まで登るのはちょっと…」それなら羅漢道から見渡す青垣ののどかな風景はいかがですか?朝日が昇り夕日が沈むまで…刻一刻と変化する景色、何気ない季節の移り変わりを楽しめる散策コース。



### お大師さんコース





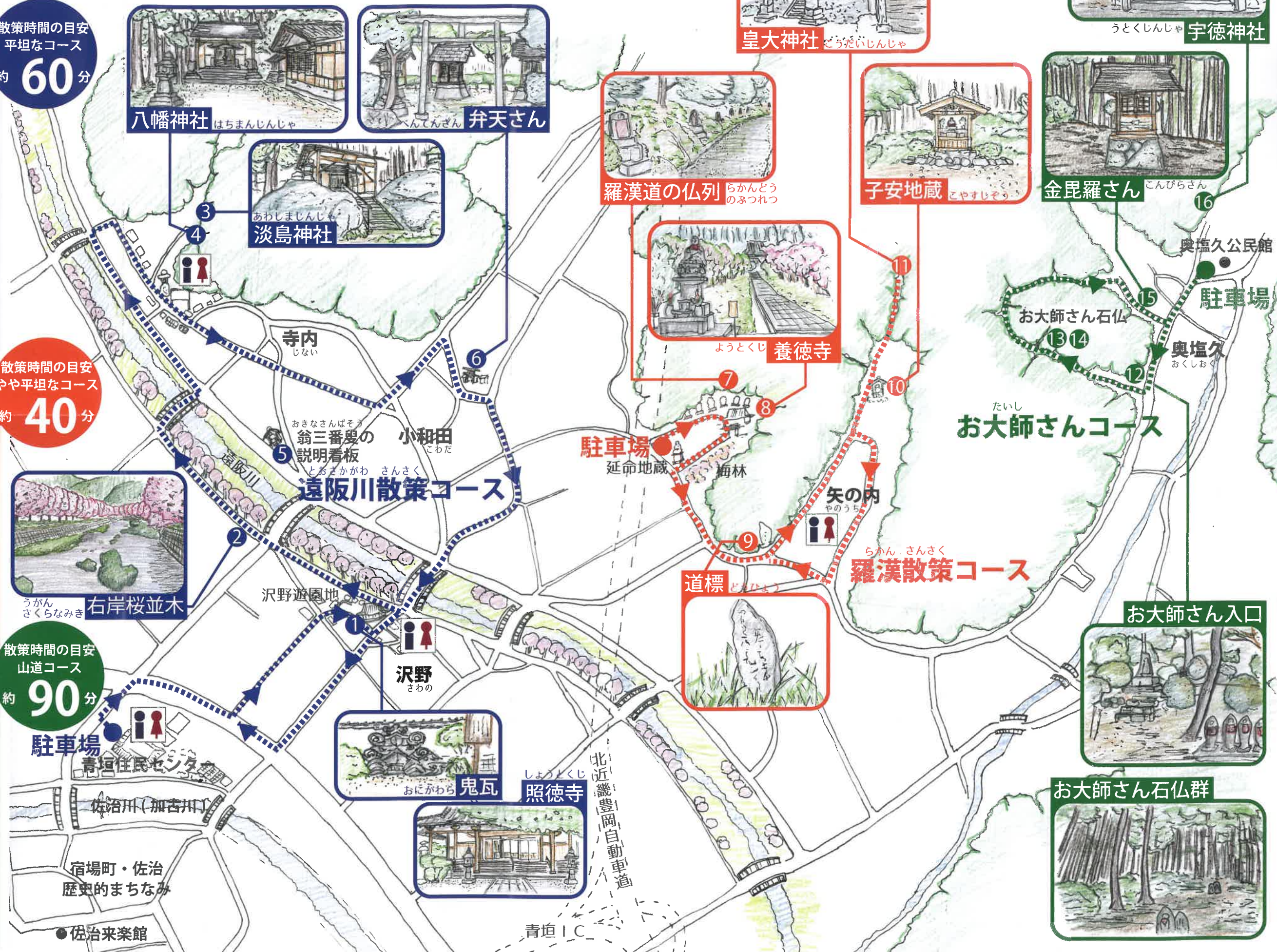
来たれ、健脚自慢!西国八十八カ所と弘法大師像を巡り、山頂でホッと一息。「自分を見つめ直す旅に出たいけれど時間がねえ…」「自然の中でリフレッシュした〜い!」という方にもおすすめです。是非挑戦してみてください。



散策時間の目安  
平坦なコース  
約 **60分**

散策時間の目安  
やや平坦なコース  
約 **40分**

散策時間の目安  
山道コース  
約 **90分**



北近畿豊岡自動車道  
青垣IC